



Jeroen Bosch Grand Prix

Gebaseerd op Sjabloon Reglement NHRF-regelmatigheidsrit versie 4.1.1 – april 2024

Inhoudsopgave

1.	ORGANISATORISCHE ASPECTEN	4
1.1.	Omschrijving van het evenement.....	4
1.2.	Organisatie	5
1.3.	Locaties	5
1.4.	Programma.....	5
1.5.	Inschrijvingen	6
1.6.	Verzekering – vrijwaringsclausule.....	7
1.7.	Eisen aan de auto	7
1.8.	Verloop van het evenement	9
1.9.	Vragen na afloop & neutralisaties	10
1.10.	Klassement & prijzen.....	11
1.11.	Samenvatting straffen organisatorische aspecten	12
2.	TECHNISCHE ASPECTEN	13
2.1.	Routeboek	13
2.2.	Controlekaarten.....	13
2.3.	Routecontroles (RC's).....	14
2.4.	Tijdcontroles (TC's) en tijdstraf	14
2.5.	Regelmatigheidsproef (RP).....	15
2.6.	Behendigheidsproef/Test	15
2.7.	Routeonderbrekingen.....	15
2.8.	Routepijlen	16
2.9.	Snelheidscontroles	16
2.10.	Quietzones	16
2.11.	Samenvatting straffen technische aspecten	17
2.12.	Voorbeelden controlemateriaal	18
3.	ROUTE BEPALINGEN	19
3.1.	Algemene Kaartleesbepalingen	19
3.2.	Herstelopdrachten bij controles.....	21
3.3.	Systeembeschrijvingen	22
	Bijlage A – Vrijwaringverklaring	24
	Bijlage B – Calamiteitenprocedure.....	25
	Bijlage C – Legenda.....	Fout! Bladwijzer niet gedefinieerd.

Dit Reglement is opgesteld aan de hand van het Sjabloon Reglement NHRF-regelmatigheidsrit v4.1.1.

Ten opzichte van de standaardtekst van het sjabloon gewijzigde tekstdelen zijn in rood in het Reglement opgenomen. Als de kopregel van een (sub)artikel in rood vermeld is, dan is een belangrijk deel van het (sub)artikel gewijzigd ten opzichte van de standaardtekst.

1. ORGANISATORISCHE ASPECTEN

1.1. Omschrijving van het evenement

De Stichting Jeroen Bosch Grand Prix organiseert van 3 juli tot en met 5 juli 2026 de Jeroen Bosch Grand Prix, die wordt verreden in Engeland/Schotland. De totale route is ca. 800 km lang.

1.1.1. Algemeen

De Jeroen Bosch Grand Prix is een oriëntatierit waarbij de route gevonden moet worden aan de hand van kaartlees- en/of bol-pijlopdrachten en niet de snelheid, maar het correct aandoen van routecontroles het klassement bepaalt. Er kan worden ingeschreven in twee klassen, die zich onderscheiden in de wijze waarop de informatie wordt verstrekt, de moeilijkheidsgraad van de opdrachten en de te rijden gemiddelde snelheid. De te rijden gemiddelde snelheid zal niet hoger zijn dan 50 km/u. Incidenteel kan om verkeerstechnische redenen de gemiddelde snelheid verhoogd worden (bijvoorbeeld bij verbindingsroutes over snelwegen).

1.1.2. Vergunningen/ontheffingen

De organisator is toestemming/ontheffing verleend door de verantwoordelijke bestuurseenheden om het evenement te laten plaatsvinden op de wedstrijddag(en).

De originele ontheffingen, verklaringen van geen bezwaar en/of evenementmeldingen zijn gedurende het hele evenement ter inzage bij de wedstrijdleader. In voorkomende gevallen kunnen deelnemers politie en andere overheidsdiensten naar de wedstrijdleader verwijzen.

1.1.3. Definities

Evenement	oriëntatierit;
Organisator	bij NHRF aangesloten organisatie van het evenement;
Deelnemer	natuurlijk persoon of rechtspersoon die deelneemt aan het evenement;
Equipe	het team van deelnemers bestaande uit een bestuurder en een navigator;
Etappe	route tussen stops (start, lunch, finish) , bestaande uit één of meer trajecten;
Traject	route tussen twee opeenvolgende kaart overgangspunten (bijv. A, B, etc) ;
Wedstrijdleader	de voor het correct verlopen van het evenement en correcte toepassing van dit reglement verantwoordelijke persoon

1.1.4. Overkoepelend orgaan

De organisator is lid van de Nederlandse Historische Rally Federatie en daarom wordt de Jeroen Bosch Grand Prix georganiseerd onder auspiciën van de NHRF. Dit betekent dat de meest recente versie van het Standaard Reglement Organisatoren (SRO) van toepassing is op dit evenement. Laatstgenoemd document bevat geen bepalingen die van belang zijn voor deelnemers. Geïnteresseerden kunnen het document downloaden van www.nhrf.nl.

De Jeroen Bosch Grand Prix wordt verreden volgens het reglement dat nu voor u ligt. Dit reglement zal alleen in bijzondere gevallen worden gewijzigd. Wijzigingen en/of aanvullingen op dit reglement zullen door middel van gedateerde en genummerde bulletins bekendgemaakt worden. Bulletins maken integraal deel uit van dit reglement en worden opgehangen op de officiële publicatieborden en/of uitgereikt/verzonden aan alle deelnemers waarvoor ze bestemd zijn.

1.1.5. Onvoorzien

In alle gevallen waarin dit reglement niet voorziet beslist de wedstrijdleader.

1.2. Organisatie

1.2.1. Wedstrijdsecretariaat

Naam	Dennis van der Donk
E-mailadres	info@jeroenboschgrandprix.nl
Telefoon	+31 620351371

1.2.2. Organisatiecomité

Wedstrijdleader	Willem van Leeuwen	Telefoon: +31 6 50 813 863
Uitzetter(s)	Valentijn de Jong & Willem van Leeuwen	
Contactpersoon deelnemers	Zie wedstrijdsecretariaat	
Telefoon	Zie wedstrijdsecretariaat	
Serviceteam	Classic Job	Telefoon: +31 64 131 68 08

1.3. Locaties

1.3.1. Startlocatie

Naam	The Ridley Arms
Adres	Stannington

1.3.2. Finishlocatie

Naam	Ad Gefrin, Wooler
------	-------------------

1.4. Programma

Opening inschrijving	1 februari 2026
Publicatie reglement	1 februari 2026
Sluiting inschrijving	31 maart 2026
Documentencontrole	20 juni 2026

Wedstrijddag 1

Start eerste equipe	10:00
Finish eerste equipe	16:30
Publicatie uitslag	Continu (bij lunch en finish staan live schermen en zichtbaar in de app)

Wedstrijddag 2

Start eerste equipe	08:30
Finish eerste equipe	16:30
Publicatie uitslag	Tot en met lunch continu, bij finish omstreeks 18:00
Prijsuitreiking	19:00

Wedstrijddag 3

Start eerste equipe	08:30
Finish eerste equipe	12:30
Publicatie uitslag	Tot en met lunch continu
Prijsuitreiking	op de boot; omstreeks 19:30

1.5. Inschrijvingen

Inschrijven kan vanaf 1 februari uitsluitend digitaal en op invitatie via www.jeroenboschgrandprix.nl. De inschrijving sluit op 31 maart 2026 of zodra het maximale aantal van 90 equipes is bereikt.

1.5.1. Inschrijfgeld

Een inschrijving wordt pas definitief wanneer het verschuldigde inschrijfgeld is bijgeschreven op de bankrekening van de Stichting Jeroen Bosch Grand Prix.

Het volledige inschrijfgeld dient **direct via iDeal te worden voldaan bij inschrijving op de website.**

1.5.2. Klassen

Er kan ingeschreven worden in de volgende klassen:

1. Sportklasse voor deelnemers met ervaring;
2. Toerklasse voor deelnemers met geen of weinig ervaring;
3. Comfortklasse voor deelnemers zonder ervaring; route van Tour + ondersteuning in App.

De organisatie behoudt zich het recht voor om al te bescheiden equipes in een hogere klasse te plaatsen, dan wel te optimistische equipes te adviseren in een lagere klasse uit te komen. Als de ingeschreven equipe het niet met de beslissing in een hogere klasse mee te doen eens is, dan kunnen zij de inschrijving annuleren, waarbij ze het volledige inschrijfgeld terugkrijgen.

1.5.3. Weigering

De organisatie behoudt zich het recht voor de inschrijving van één of beide leden van een equipe (met opgaaf van de reden) te weigeren. In een dergelijk geval zal het volledige inschrijfgeld worden terugbetaald.

1.5.4. Inschrijving teams

Niet van toepassing: Teaminschrijving (3-5 equipes in één team) is bij de JBGP niet mogelijk.

1.5.5. Wijzigen inschrijving

De equipe mag de op het inschrijfformulier opgegeven auto vervangen door een andere auto tot uiterlijk één uur voor de start van de eerste deelnemer, mits deze auto voldoet aan de deelnamevoorwaarden. Het wisselen van auto tijdens de rally is niet toegestaan. Overtreding van deze regel leidt tot uitsluiting. De bestuurder dient in het bezit te zijn van een geldig rijbewijs en de minimale leeftijd te hebben die de WAM-verzekeraar aan deelname stelt. Het is toegestaan de functie van bestuurder en navigator tijdens de rally onderling te wisselen, mits beide leden van de equipe in het bezit zijn van een geldig rijbewijs en beiden de minimale leeftijd hebben die de WAM-verzekeraar aan deelname stelt.

1.5.6. Annulering door de deelnemer

Annulering van een inschrijving is alleen mogelijk door middel van een e-mail aan het wedstrijdsecretariaat en is alleen geldig wanneer het wedstrijdsecretariaat daarvan per e-mail een bevestiging heeft verstuurd.

Bij annulering volgt geen restitutie, het volledige inschrijfgeld is verschuldigd. Wel is het mogelijk een andere equipe te laten deelnemen.

1.5.7. Annulering door de organisatie

De organisatie zal een deel van het inschrijfgeld terugbetalen aan de deelnemers indien het evenement door overmacht niet doorgaat. De hoogte van het bedrag dat wordt terugbetaald hangt af van de gemaakte kosten op dat moment.

Overmacht is iedere gebeurtenis of omstandigheid buiten de macht van de organisator, zoals het niet afgeven of het intrekken of weigeren van vergunningen of andere door de overheid opgelegde maatregelen waardoor het evenement geen doorgang kan vinden.

1.5.8. Acceptatiebericht

Direct na inschrijving wordt naar het e-mailadres van de inschrijver een definitieve bevestiging van deelname gestuurd.

1.6. Verzekering – vrijwaringsclausule

1.6.1. Verzekering van de deelnemer

Deelnemers moeten voor hun auto in het bezit zijn van een geldige wettelijke aansprakelijkheidsverzekering motorvoertuigen (WAM). Deze verzekering dient tijdens het evenement aan de specifieke bestuurder(s) dekking te geven. De deelnemers dienen er derhalve voor te zorgen dat de bestuurder(s) de minimale leeftijd bezit(ten) die de verzekeraar als voorwaarde voor dekking stelt. De polis dient tevens dekking te bieden bij deelname aan regelmatigheidsritten en (indien van toepassing) rijvaardigheidstesten op afgesloten terrein. Tevens wordt de eigenaar van de auto geadviseerd een (schade- en ongevallen-)verzekering inzettenden af te sluiten (voor de landen waarin rally's/ritten gereden worden) om de bestuurder en de navigator goed te verzekeren.

Het is de eigen verantwoordelijkheid van de eigenaar van de auto om dergelijke verzekeringen en/of uitbreidingen van de bestaande verzekering te arrangeren.

1.6.2. Verzekering van de organisator

De organisator heeft een verzekering tegen wettelijke aansprakelijkheid voor schade aan personen en/of goederen van derden en/of vrijwilligers en/of medewerkers en/of deelnemers afgesloten, en een secundaire WAM-verzekering. Zij maakt hiervoor gebruik van de hiertoe collectief door de NHRF ingekochte verzekeringspakketten.

De dekking van de secundaire WAM-verzekering gaat in bij de start van het wedstrijdgedeelte van het evenement en eindigt bij de finish van het wedstrijdgedeelte of op het moment dat de betreffende equipe niet meer deelneemt. Het eigen risico voor de eigenaar van de ingeschreven auto bedraagt bij een NHRF-regelmatigheidsrit € 1.500.

In alle gevallen zal de verzekering, zoals wettelijk vastgesteld, van de eigenaar van de auto altijd prevaleren boven de secundaire WAM-verzekering.

1.6.3. Vrijwaringverklaring

De leden van de ingeschreven equipe dienen voor aanvang van het evenement de op het evenement van toepassing zijnde vrijwaringverklaring (zie Bijlage A) te ondertekenen. Wordt de genoemde verklaring niet ondertekend, dan wordt de equipe niet tot de start toegelaten.

1.7. Eisen aan de auto

1.7.1. Wettelijke eisen

De aan het evenement deelnemende auto's dienen te voldoen aan de wettelijke eisen die aan auto's gesteld worden in het land van registratie.

1.7.2. Aanvullende voorschriften

Deelnemende auto's mogen nimmer over een overdadig geluidsniveau beschikken. Bij te overdadig geluid kan de wedstrijdleiding straffen opleggen tot en met uitsluiting.

In elke deelnemende klassieker moet een vloeistofdicht grondzeil (minimaal 4 x 2 meter) of lekbak aanwezig zijn én een solide bevestigde brandblusser van minimaal 2 kg geschikt voor vloeistofbranden. Een grondzeil of lekbak moet onder de deelnemende auto gelegd worden bij schade en/of lekkage en wanneer de organisator dat vereist (bijvoorbeeld op de parkeerplaats bij de startlocatie).

Elke deelnemende auto moet voorts zijn uitgerust met:

2. veiligheidsgordels (uitgezonderd, maar aanbevolen, voor deelnemende auto's die gebouwd zijn voor 1971);
3. een gevarendriehoek;
4. een verbanddoos;
5. twee veiligheidshesjes;
6. een sleepkabel.

1.7.3. Reclame

De verplichte reclame van de organisatie dient te worden aangebracht op de achter flanken van de auto. Het is niet toegestaan deze reclame in delen aan te brengen op de auto. Uitzondering op deze regel is alleen mogelijk na overleg met en goedkeuring van de organisatie voorafgaand aan de start.

Bij het ontbreken van enig deel van de reclame en/of het wedstrijdnummer wordt de equipe niet toegelaten tot de start.

Reclame op een historische auto, waarvan aangetoond kan worden dat dit model auto in het verleden in een bepaalde uitvoering met deze reclame heeft gereden kan gehandhaafd blijven indien en voor zover de reclamestickers, kleuren, belettering en afmetingen exact overeenstemmen met de originele uiting.

1.7.4.Rallyschilden en wedstrijdnummers

De deelnemers ontvangen bij de documentencontrole twee rallyschilden/stickers. Deze dienen aan de voor- en achterzijde van de auto bevestigd te worden, waarbij het kenteken van de auto zichtbaar moet blijven.

De rallyschilden, eventueel uitgereikte wedstrijdnummers en eventueel uitgereikte reclamestickers dienen tijdens het gehele evenement op de auto aanwezig te zijn.

1.7.5.Extra brandstof

Het meevoeren van extra brandstof in deugdelijke jerrycans in de auto is toegestaan tot maximaal 10 liter in totaal. Uit veiligheidsoverwegingen mag deze extra brandstof zich NIET bevinden in de passagiersruimte van de auto.

1.7.6.Kompas, afstand-, tijd- en snelheidsmeters

In de auto aangebrachte of standaard aanwezige analoge of digitale hulpmiddelen voor het bepalen van de richting en/of het meten van afstand, snelheid of tijd (al dan niet uitgerust met de mogelijkheid om de gemiddelde snelheid te meten) zijn toegestaan. Deze apparatuur mag zowel mechanisch als elektronisch als gps-gestuurd zijn.

1.7.7.Communicatie- en navigatieapparatuur

Het gebruik van vaste of mobiele navigatieapparatuur door deelnemers in klassiekers is niet toegestaan. Tijdens de wedstrijd mag deze apparatuur (denk aan mobiele telefoons, smart watches, tablets, laptops, navigatiesystemen) niet in de passagiersruimte aanwezig zijn. Mobiele telefoons mogen wel gebruikt worden bij:

1. calamiteiten (zie bijlage B);
2. het (verplicht) gebruik van een app voor registratie van controles en/of aansturing van een rekenprogramma;
3. het invoeren van hulp van het serviceteam van de organisator;
4. het melden van opgave bij de organisator.

Alle officials zijn bevoegd om gedurende het evenement te controleren op de aanwezigheid van bovengenoemde apparatuur in de passagiersruimte van de auto en het ingeschakeld zijn van navigatieapparatuur. Bij de eerste constatering van het gebruik van navigatieapparatuur zal de betreffende equipe worden bestraft met 300 strafpunten, een volgende overtreding betekent uitsluiting. Als de equipe de controle weigert, dan zal de equipe direct uitgesloten worden van verdere deelname.

1.8. Verloop van het evenement

1.8.1. Tijdschema

Het tijdschema van het evenement is zodanig opgesteld, dat deelnemers onder normale omstandigheden de opgelegde opdrachten binnen de gegeven tijd kunnen uitvoeren. Als het tijdschema door onvoorziene omstandigheden (bijv. weersomstandigheden) niet gehandhaafd kan worden, dan zal de organisator tijdig adequate aanpassingen laten plaatsvinden. De organisator zal deelnemers hiervan tijdig op de hoogte brengen, bijvoorbeeld door een bulletin of door een mededeling van officials onderweg.

1.8.2. Documentencontrole - Inschrijftafel

Beide equipeleden dienen zich binnen het in art. 1.4 aangegeven tijdframe te melden bij de documentencontrole of inschrijftafel in de startlocatie om de vrijwaring af te handelen en het startpakket (met bijv. rallyschilden, portier/startnummers, enz.) in ontvangst te nemen.

1.8.3. Startprocedure

Equipes dienen 10 minuten vóór hun starttijd gereed te zijn voor vertrek. Per klasse zullen de equipes in volgorde van startnummer worden gestart. De equipes vertrekken met een interval van 1 minuut en dienen zich op hun starttijd bij de **startboog** te melden, waar het routeboek wordt uitgereikt.

1.8.4. Verkeersregels

Gedurende het gehele evenement dienen de deelnemers zich strikt te houden aan de verkeersregels die gelden in het land waarin zij zich bevinden. Deelnemers zijn verplicht binnen de bebouwde kom uiterst behoedzaam en waardig te rijden, opdat derden geen aanstoot hoeven te nemen aan passerende deelnemers.

Geconstateerde snelheidsovertredingen worden bestraft conform artikel 2.9. Andere overtredingen van verkeersregels worden bestraft met 300 strafpunten.

Politieagenten en/of officials van de organisatie die de overtreding hebben vastgesteld, kunnen de equipe hiervan op de gebruikelijke manier in kennis stellen. Indien ze de bestuurder niet op die plek aanhouden, kunnen ze de wedstrijdleiding om toepassing van de straf vragen.

1.8.5. Gedrag deelnemers

Deelnemers dienen aanwijzingen en/of instructies van de officials op te volgen. Deelnemers dienen te allen tijde andere voertuigen, die willen passeren, ruimte te verlenen.

Elk incorrect, frauduleus of onsportief gedrag (waaronder ook het verkennen van de route valt) van de deelnemers of van personen voor wie zij verantwoordelijk zijn wordt beoordeeld door de wedstrijdleiding, die straffen kan opleggen tot en met uitsluiting.

Buitensporige snelheidsovertredingen en herhaalde overtreding van verkeersregels worden gezien als het in diskrediet brengen van de historische rallysport en kunnen bestraft worden met uitsluiting.

1.8.6. Milieu

Deelnemers dienen het milieu niet onnodig te belasten. Bij vloeistoflekkende auto's is voor de start, bij rustpauzes en na de finish een deugdelijk zeil (of een lekbak) onder de auto verplicht. Gedurende hun aanwezigheid (wachttijd) bij bemande controleposten dienen deelnemers zo min mogelijk overlast te veroorzaken voor omwonenden. Afvalvloeistoffen, onderdelen, materialen en voorwerpen moeten in de auto worden meegenomen of, indien aanwezig, in daarvoor bestemde afvalcontainers worden gedeponerd. Indien toch nog verontreiniging van de ondergrond heeft plaatsgevonden, dan is de equipe verplicht dit direct aan de organisatie te melden, onder opgave van alle relevante gegevens. Geconstateerde schade wordt op de betrokken equipe verhaald. Overtreding van deze voorschriften kan leiden tot uitsluiting, onverminderd de verplichting van de equipe de kosten van reiniging, schade, enzovoorts te voldoen.

1.8.7. Schades

Deelnemers zijn verplicht onverhoopte schade die tijdens het evenement aan eigen of andermans auto en/of goed is toegebracht zo spoedig mogelijk, doch uiterlijk bij de finish van de betrokken etappe, aan de organisator te melden. Aan het niet melden van een schade kan een sanctie tot en met uitsluiting worden verbonden, een en ander ter beoordeling van de wedstrijdleiding.

1.8.8. Uitvallen

Indien een equipe uitvalt, dan wordt zij verzocht de contactpersoon deelnemers hier zo spoedig mogelijk van op de hoogte te stellen (+31 620351371).

1.8.9. Service

Onder service wordt verstaan het verlenen van vooraf georganiseerde assistentie door derden aan een equipe met het doel de auto in geval van storing te repareren. Het verlenen van dit soort service is gedurende het gehele evenement niet toegestaan. Het is wel geoorloofd dat een gestrande auto door het serviceteam van de organisatie of door een collega-equipe naar bijvoorbeeld een werkplaats wordt gesleept. Verder is het niet toegestaan een equipe met een serviceauto of op andere wijze constant te volgen.

Bij de eerste constatering van gebruikmaking van assistentie (buiten die van de organisatie) zal de betreffende equipe worden bestraft met 300 strafpunten, een volgende overtreding betekent uitsluiting.

De auto dient zich in principe te allen tijde op eigen kracht voort te bewegen. Indien de ingeschreven auto niet op eigen kracht de finish bereikt zal de equipe niet geklasseerd worden.

Bij technische problemen onderweg kan contact opgenomen worden met het serviceteam van Classic Job, telefoon +31 6 413 168 08. Aan deze service kan de deelnemer geen rechten ontleen.

1.9. Vragen na afloop & neutralisaties

Na het sluiten van de finish ontvangt iedere deelnemer een uitleg, zodat hij zijn eventuele fouten kan controleren. Tegelijkertijd publiceert de organisatie de voorlopige moederkaart(en) **in de app**.

1.9.1. Routetechnische vragen

Als een deelnemer het niet eens is met de uitleg of controlevermeldingen op de voorlopige moederkaart(en), dan kan de deelnemer daarover een zgn. routetechnische vraag stellen. Hiervoor kan **op de digitale controlekaart** een vragenformulier worden ingevuld **via de QR code op de papieren controlekaart**. Routetechnische vragen kunnen tot 30 minuten na het sluiten van de finish ingediend worden. Het sluitingstijdstip van de finish wordt (eventueel per klasse) bekendgemaakt via de deelnemers app.

De wedstrijdleiding zorgt voor het zo spoedig mogelijk beantwoorden en/of verwerken van vragen. De beantwoorde vragenformulieren worden gepubliceerd **in de deelnemers app op <https://jeroenboschgrandprix.nl/app>**.

1.9.2. Neutralisaties

De wedstrijdleiding kan besluiten om controles te neutraliseren, zowel op basis van eigen waarneming als naar aanleiding van door deelnemers gestelde vragen. Wanneer één of meer controles geneutraliseerd worden, hetzij vóór doorkomst van de eerste deelnemers (van een klasse), hetzij na doorkomst van een aantal deelnemers (van een klasse), dan zal de wedstrijdleader als volgt beslissen:

1. de eventueel opgelopen strafpunten van de betreffende controles worden (voor de klasse(n) waarvoor de neutralisatie geldt) geannuleerd;
2. de betreffende controles worden (voor de klasse(n) waarvoor de neutralisatie geldt) vervallen verklaard.

Eventuele neutralisaties worden door de organisatie aangebracht in de voorlopige moederkaart(en) **in de deelnemers app**, die daarmee definitief wordt/worden.

1.9.3. Rekentechnische vragen

Na verwerking van de routetechnische vragen wordt de voorlopige uitslag gepubliceerd. Voor vragen over het berekenen van het aantal strafpunten en de klassering kunnen deelnemers tot 15 minuten na publicatie terecht. Na verwerking van deze vragen wordt de definitieve uitslag gepubliceerd.

1.9.4. Protesten

Tegen de antwoorden op route- of rekentechnische vragen en tegen neutralisaties kan geen protest ingediend worden. Het besluit van de wedstrijdleader is bindend en hiertegen staat geen beroep open.

1.10. Klassement & prijzen

1.10.1. Klassement, ex aequo

Het eindklassement per klasse wordt bepaald door de equipes van die klasse te rangschikken op volgorde van het aantal behaalde strafpunten. De equipe met het laagste aantal strafpunten in een klasse wordt tot winnaar van die klasse uitgeroepen, de equipe met het naast hogere aantal strafpunten tot tweede, enzovoorts.

Als twee of meer equipes hetzelfde aantal strafpunten behaald hebben, dan zal de equipe die het beste resultaat heeft behaald bij de tijdmeting van de regelmatigheidsproef de hoogste klassering krijgen. Mocht dit geen beslissing geven, dan zal de equipe met de oudste auto het hoogst geklasseerd worden.

1.10.2. Uitslag

Na publicatie van de definitieve uitslag wordt overgegaan tot de prijsuitreiking.

De definitieve uitslag zal ook in detail vanaf 29 juni 19:30 worden gepubliceerd in de deelnemers app.

1.10.3. Prijzen

Voor de drie hoogst geklasseerde equipes in de sportklasse, de drie hoogst geklasseerde equipes in de toerklasse en de drie hoogst geklasseerde equipes met een bouwjaar van vóór 1950 zijn prijzen beschikbaar.

1.11. Samenvatting straffen organisatorische aspecten

Reden	Aantal strafpunten
Niet tekenen vrijwaringverklaring	uitsluiting
Auto heeft een buitensporig geluidsniveau	uitsluiting
Ontbreken van uitgereikte verplichte reclame, rallyschilden en/of wedstrijdnummers bij de start	uitsluiting
Vermijdbare belasting van het milieu	uitsluiting
Niet melden van schade	maximaal uitsluiting
Geconstateerd hinderlijk weggedrag en incorrect, frauduleus of onsportief gedrag (waaronder het verkennen van de route)	maximaal uitsluiting
Het in diskrediet brengen van de historische rallysport (bijvoorbeeld buitensporige snelheidsovertreding en herhaalde overtreding van verkeersregels)	maximaal uitsluiting
Geconstateerde overtreding van de wegenverkeerswet	300 strafpunten per geval
Eerste constatering van gebruik navigatiesysteem	300 strafpunten
Tweede constatering van gebruik navigatiesysteem	uitsluiting
Weigeren van de controle op gebruik navigatiesysteem	uitsluiting
Eerste constatering van gebruik georganiseerde service (niet vd org.)	300 strafpunten
Tweede constatering van gebruik georganiseerde service (niet vd org.)	uitsluiting

2. TECHNISCHE ASPECTEN

Bij dit evenement wordt door de organisatie gebruik gemaakt van fysieke routecontroleborden, stempelcontroles en eventueel routepijlen in geval van omleidingen en/of verduidelijkingen.

2.1. Routeboek

In de routeboeken zijn **tijdvensters bij de stops opgenomen welke een globale doorkomst tijd van de eerste en laatste equipe aangeven. De equipe tracht om binnen deze tijden de stop aan te doen maar wordt hier niet voor bestraft.**

2.1.1. Kaartmateriaal

In het routeboek wordt gebruik gemaakt van topografische kaarten schaal 1 : 50.000 en 1 : 100.000. De schaal wordt steeds op het kaartfragment of in de bij het kaartfragment behorende routeopdracht vermeld.

Het is niet toegestaan om over extra kaartmateriaal te beschikken of in de auto aanwezig te hebben, met uitzondering van kaarten met een schaal van 1:200.000 of kleiner (minder gedetailleerd). Bij constatering van overtreding van deze regel zal de betreffende equipe worden bestraft met 300 strafpunten. Bij een tweede constatering volgt uitsluiting.

Alle officials zijn bevoegd om gedurende het evenement te controleren op de aanwezigheid van niet toegestaan kaartmateriaal. Als de equipe de controle weigert, dan zal de equipe direct uitgesloten worden van verdere deelname.

2.1.2. Legenda

In bijlage C en het eerste routeboek zijn de legenda's van de gebruikte topografische kaarten opgenomen.

2.1.3. Routeopdracht

Van start tot finish (van elke etappe) dient de equipe een voorgeschreven route te rijden met inachtneming van de voorgeschreven gemiddelde snelheid en de ter plaatse geldende verkeersvoorschriften. De voorgeschreven route staat in de vorm van routeopdrachten in het routeboek vermeld.

Er kunnen ook (losse) kaartfragmenten met routeopdrachten verstrekt worden bij bemande posten.

2.1.4. Tanken

Als service voor de deelnemers kunnen in het routeboek tankstations aangegeven zijn. De equipe is zelf verantwoordelijk voor haar eigen brandstofvoorraad en haar eigen tijdschema. Opgelopen tijdachterstand vanwege opstoppingen bij tankgelegenheden zal door de organisatie niet worden gecompenseerd.

2.2. Controlekaarten

Bij de start van een etappe ontvangt elke equipe een controlekaart. Deze controlekaart moet aan het eind van de etappe worden ingeleverd.

Daarvóór wordt elke equipe geacht de routecontroles van de controlekaart over te nemen op een digitale controlekaart middels de op de controlekaart vermelde QR-code. Een rekenprogramma voert dan een berekening van de opgelopen strafpunten uit en geeft dat terug aan de equipe. De controlekaarten worden gespiegeld door een bemande rekenkamer, die leidend is bij het bepalen van de uitslag. De controlekaarten zijn en blijven eigendom van de organisatie.

Elke verbetering of verandering op een controlekaart kan bestraft worden met 100 strafpunten en kan zelfs uitsluiting tot gevolg hebben, tenzij zo'n verbetering geparafeerd is door een daartoe bevoegde official.

Bij bemande controles moeten de controlekaarten door een lid van de equipe aan de official worden overhandigd voor registratie.

De equipe is als enige verantwoordelijk voor het voorleggen van de controlekaarten aan bemande controles en voor eventuele fouten in de registratie. De equipe moet er zelf op letten de controlekaarten op het juiste tijdstip aan de official te overhandigen en moet zelf controleren of de controlekaarten correct zijn ingevuld. De official is de enige persoon die werkelijke passeertijden op de controlekaarten mag invullen.

2.3. Routecontroles (RC's)

Tijdens het rijden van de route wordt gecontroleerd of u de juiste route rijdt. Dit gebeurt door routecontroles.

Routecontroles zijn aanwezig van 15 minuten vóór de IPT van de eerste deelnemer tot 30 minuten na de IPT van de laatste deelnemer.

Het missen van een routecontrole of het aandoen van een routecontrole waaruit blijkt dat niet de juiste route is gereden (foutcontrole) wordt bestraft met 100 strafpunten.

Voorbeelden van de gebruikte routecontroles zijn opgenomen in art. 2.12. Een routecontrole kan zijn:

1. een langs de route opgesteld oranje bord met daarop een zwarte letter of een zwart getal. Bij passage van de RC dient u de letter of het getal met onuitwisbare blauwe of zwarte inkt in het eerstvolgende vrije vakje van de controlekaart te noteren. Reeds genoteerde controles mogen niet meer worden gewijzigd. Wijzigingen of doorhalingen op de controlekaart worden zonder meer fout gerekend en kunnen leiden tot uitsluiting;
2. een langs de route opgesteld bord dat een zelfstempelcontrole aanduidt en een stempel. Bij deze RC dient de equipe een afdruk van de stempel in het eerstvolgende vrije vakje van de controlekaart te plaatsen. Let erop dat u het bord laat staan en niet omver trekt! Een zelfstempelcontrole is niet altijd voorzien van een stempelkussen. Zorg er daarom voor dat u een goed functionerend stempelkussen bij u hebt! Een afdruk van een stempel die niet duidelijk op de controlekaart aanwezig is, wordt als gemist aangemerkt;
3. een langs de route opgestelde bemande controle. U dient bij een bemande controle op beheerste wijze te stoppen en uw controlekaart aan de official te overhandigen. Deze zal het eerstvolgende vrije vakje van de controlekaart invullen of afstempelen.

Langs de route opgestelde RC's staan in principe duidelijk zichtbaar **rechts links** van de route. In uitzonderlijke gevallen kunnen routecontroles **links rechts** of enigszins verstoep geplaatst zijn om het zicht erop weg te nemen voor deelnemers die een nabijgelegen (foute) route rijden. Duidelijk achterwaarts geplaatste controles dienen genegeerd te worden.

2.4. Tijdcontroles (TC's) en tijdstraf

Tijdens de Jeroen Bosch Grand Prix zijn er geen tijdcontroles waar tijdstraf kan worden opgelopen, derhalve staat hieronder enkel een beschrijving van de stops (start, lunch, finish).

2.4.1. Tijdwaarneming

Voor het bepalen van de juiste tijd wordt gebruik gemaakt van [de website time.is](http://de.website.time.is).

2.4.2. Herkenbaarheid en melding

Stops zijn herkenbaar aan 'beach' vlaggen van de Jeroen Bosch Grand Prix.

Equipes melden zich bij de stops (start, lunch en finish) door middel van het inleveren (of in ontvangst nemen) van hun (papieren) controlekaart. Middels de QR code op de controlekaart dient deze digitaal te worden ingestuurd, waarop direct een resultaat (bijv. aantal controles gemist) zal volgen. De tijd van insturen wordt in de rekenkamer aangehouden als tijd van melding.

Op het kaartfragment staat de eerste tijd waarop equipes bij een stop worden verwacht (bijv. 12:30) en tevens de maximale tijd dat de equipes bij de stop verblijven (bijv. 45 minuten). Voor vertrek ontvangt de equipe weer een nieuwe controlekaart voor de volgende etappe.

2.4.3. Strafpunten

Bij een stop mag u zich ongestraft eerder of later dan de IPT melden.

Meer dan 60 minuten na de IPT melden wordt beschouwd als het missen van de stop en wordt bestraft met 300 strafpunten.

2.5. Regelmatigheidsproef (RP)

Als onderdeel van het evenement kan een RP zijn opgenomen. De opdracht en de bijbehorende afstand-tijdtabel staan in het routeboek of worden bij de start van de RP uitgereikt.

De RP begint bij een bemande controle. Deze is duidelijk in het routeboek aangegeven.

De RP loopt van de start tot het moment dat u weer wordt gefinisht. Het einde van een RP kan ook in het routeboek zijn aangegeven. U moet de RP zo exact mogelijk, op de seconde nauwkeurig, afleggen volgens de bijbehorende afstand-tijdtabel. Er kan tijdens de proef overgegaan worden op een nieuwe constante snelheid. De tabel is daarbij bindend.

Tijdens het rijden van de RP controleert de organisatie door één of meer geheime tijdcontroles (GTC's) of u de juiste gemiddelde snelheden en route aanhoudt. De locatie noch de rijtijd naar een GTC (tijdwaarnemingspunt) zijn in het routeboek aangegeven.

Per seconde tijdafwijking van de ideale rijtijd krijgt de equipe 1 strafpunt. Het niet langs de GTC komen wanneer dit wel de bedoeling is, wordt bestraft met 150 strafpunten. De maximale tijdstraf die u kunt oplopen bij een RP is 150 strafpunten.

De lengte van de RP is minimaal 2 en maximaal 25 kilometer.

Een GTC staat nooit opgesteld langs grote doorgaande routes en een GTC staat altijd meer dan 2 kilometer na:

1. de start van de RP;
2. een beweegbare brug;
3. een spoorwegovergang;
4. een verkeerslicht.

2.6. Behendigheidsproef/Test

In de rally zijn géén behendigheidsproeven/tests opgenomen.

2.7. Routeonderbrekingen

Het kan voorkomen dat de geplande route niet bereden kan worden. We onderscheiden hierbij drie verschillende soorten routeonderbrekingen:

1. Routeonderbrekingen die de organisator ook geconstateerd heeft bij het uitzetten van de route. Denk hierbij aan wegen die er niet meer zijn, wegen die voorzien van een verbodsbord waardoor deze niet met de auto bereden mogen worden, wegen afgesloten met een hek e.d. De organisator heeft hiervan gebruik gemaakt bij het uitzetten van de route. Bij dit soort routeonderbrekingen treden de omrijregels in werking, zoals genoemd in art. 3.1.4. Dit kan sporadisch ook voorkomen in de route van de toerklasse.
2. Routeonderbrekingen, die er bij het uitzetten en de controle van de route nog niet waren, maar kort voor het evenement of tijdens het voorrijden door de organisator geconstateerd worden (denk aan onverwachte wegwerkzaamheden, tijdelijk geplaatste verbodsborden, een braderie e.d.). In zo'n geval kan de organisator een omleiding aanleggen met behulp van:

- routepijlen
- routecontroles met herstelopdrachten

Op de omleidingsroute kunnen routecontroles voorkomen. Deze dienen normaal genoteerd/gestempeld te worden. Als de organisator zo'n routeonderbreking niet heeft waargenomen of om andere redenen geen omleiding aanlegt, dan dient gehandeld te worden zoals beschreven in art. 2.7.3.

3. Routeonderbrekingen, die zich tijdens de regelmatigheidsrit voordoen. Denk bijvoorbeeld aan een ongeval of een boze boer die zijn tractor op de weg heeft geplaatst. In zo'n geval dient u de voorgenomen route zo kort mogelijk achter de routeonderbreking weer op te pakken. De route daar naartoe is volkomen vrij. Er zijn dus géén beperkingen van de te berijden wegen en keren is toegestaan.

Tijdens het rijden van deze route dient u routecontroles te negeren. Eventuele routecontroles die op het niet te rijden weggedeelte staan zullen worden geneutraliseerd, **indien duidelijk is dat meerdere equipes in dezelfde klasse hier hinder van hebben ondervonden.**

2.8. Routepijlen

1. 'Langs de route geplaatste routepijlen zijn herkenbaar aan een pijl met opschrift Jeroen Bosch Grand Prix (zie artikel 2.12).
2. Horizontale en vóór een samenkomst van wegen geplaatste met de punt naar boven wijzende routepijlen zijn bedoeld om de deelnemers naar een verder op de voorgenomen route gelegen punt te leiden (zie artikel 2.9.2) en moeten verplicht gevolgd worden. Een omleiding wordt afgesloten met 2 boven of naast elkaar geplaatste routepijlen (zogenoemde dubbele routepijlen). Vanaf dat punt dient u de voorgenomen route te vervolgen; er hoeft niet te worden omgereden om gemiste roudedelen alsnog te rijden.
3. Dubbele routepijlen kunnen ook geplaatst zijn bij onduidelijke wegsituaties, om te voorkomen dat u een verkeerde, niet bedoelde weg inrijdt. Deze pijlen worden NIET voorafgegaan door enkele routepijlen.
4. Indien aan het begin van een weg een routepijl met de punt naar beneden is geplaatst, dan mag die weg niet van deze zijde worden ingereeden.
5. Indien aan het begin van een weg een routepijl met de punt naar boven is geplaatst, dan mag u deze weg inrijden, zelfs als deze weg afgesloten is voor het verkeer. U mag er dan van uitgaan dat de organisatie hiervoor toestemming heeft gekregen.

2.9. Snelheidscontroles

Deelnemers dienen zich gedurende het gehele evenement strikt aan de ter plaatse geldende maximum snelheden te houden. De organisator zal tenminste één keer per dag een snelheidscontrole binnen een bebouwde kom, 30 kilometerzone of quietzone houden, bij voorkeur op plaatsen waar naleving van de maximum snelheid voor de leefomgeving en/of verkeersveiligheid van duidelijk belang is.

Voor een geconstateerde snelheidsovertreding van meer dan 10% wordt een bestraffing gehanteerd die gelijk is aan het kwadraat van het aantal kilometers dat harder gereden is dan de toegestane snelheid + 10%.

Voorbeeld: in een dertigkilometerzone wordt 31 tot en met 33 kilometer per uur niet bestraft, 35 kilometer per uur is dan 2 kilometer per uur te hard, wat resulteert in $2 \cdot 2 = 4$ strafpunten, 45 kilometer per uur is 12 kilometer per uur te hard, wat resulteert in $12 \cdot 12 = 144$ strafpunten, enzovoorts.

2.10. Quietzones

Een quietzone (Q-zone) heeft tot doel een rustige doortocht van de deelnemers te waarborgen, met een minimum aan overlast voor de omwonenden. Deelnemers dienen hier uiterst behoedzaam te rijden. De maximum snelheid in een Q-zone bedraagt 30 km/uur.

Q-zones staan op de kaartfragmenten aangegeven (**en dus niet in het veld**). Deze zijn herkenbaar aan een rode cirkel of ellips, eventueel voorzien van de aanduiding Q-ZONE.


Alle onverharde wegen dienen aangemerkt te worden als Q-zones. Die wegen hoeven dus niet als zodanig aangegeven te zijn met een bord of op het kaartfragment.

2.11. Samenvatting straffen technische aspecten


Reden	Aantal strafpunten
Eerste constatering van de aanwezigheid van verboden kaartmateriaal	300 strafpunten
Tweede constatering van de aanwezigheid van verboden kaartmateriaal	uitsluiting
Missen van een routecontrole of aandoen van een foutcontrole	100 strafpunten
Te vroeg aandoen van een stop	Geen bestraffing
Te laat aandoen van een stop	Geen bestraffing
Missen van een stop	300 strafpunten
Meer dan 60 minuten te laat finishen	uitsluiting
Niet op eigen kracht de finish bereiken	uitsluiting
Te vroeg of te laat doorkomen bij een GTC gedurende een RP	1 strafpunt per seconde
Missen van een GTC	150 strafpunten
Maximale straf RP	150 strafpunten
Overschrijding toegestane maximumsnelheid met meer dan 10%	(overschrijding in km) ² strafpunten

2.12. Voorbeelden controlemateriaal

Passeercontrole:



Stempelcontrole:



Dwangpijl:



3. ROUTEBEPALINGEN

3.1. Algemene Kaartleesbepalingen

3.1.1. De kaart

Het kaartfragment zelf

1. Op een kaartfragment komen verschillende soorten wegen en paden voor. Onder kaartwegen worden die wegen verstaan die voorzien zijn van twee bermlijnen, ~~waarvan er op elke plaats minimaal één ononderbroken is~~. Bermlijnen zijn de buitenste begrenzing van een kaartweg. **Op de gebruikte kaartfragmenten kunnen bermlijnen aan beide kanten onderbroken zijn; deze wegen mogen dan gewoon bereden worden. De uitzetter maakt geen 'grap-pen' met niet doorlopende bermlijnen. Alleen enkel-lijnige wegen (wegen in de vorm van één lijn) mogen niet in de route worden opgenomen.**
2. Fietspaden, pontveren, voetbruggen of wegen in aanleg/ontwerp zijn geen kaartwegen. Van tunnels in kaartwegen mag wel gebruik gemaakt worden.
3. De rijbanen van wegen met gescheiden rijbanen dienen als afzonderlijke kaartwegen aangemerkt te worden.
4. Een kaartweg die op de kaart als eenrichtingsweg is aangegeven mag niet in tegengestelde richting in de route opgenomen worden.
5. Kaarttekens en kaartteksten onderbreken de doorgang niet, met uitzondering van het kaartteken wegafsluiting, dat de doorgang wél blokkeert. Doorlopende bermlijnen (ter hoogte van een zijweg) en doorlopende lijnen die de scheiding in rijbanen aanduiden blokkeren de doorgang **niet**. Echter, wanneer uit kaarttekens of uit doorlopende bermlijnen van de bovenste weg blijkt dat twee wegen elkaar op ongelijk niveau kruisen (zie de legenda), dan worden beide wegen geacht door te lopen zonder aansluiting op elkaar te hebben.

Door de organisatie/uitzetter op het kaartfragment aangebrachte zaken

6. Bij een "kaartlas", waar twee kaarten aan elkaar geplaatst zijn en dat op het kaartfragment is aangegeven, kan het voorkomen dat de wegen op het kaartfragment niet helemaal perfect op elkaar aansluiten. Dat wordt geacht wél het geval te zijn.
7. Op een kaartfragment aangebrachte tekens (bijv. richtingpijltjes langs de ingetekende lijn), stickers (logo's, rally-schilden, enz.) en tekstvakken (inclusief rondjes met nummers van pijlen, punten, enz.) onderbreken de daaronder gelegen kaartweg(en). Blokkadesymbolen (blokkeringskruisen/stippen, barricades, grenslijnen) blokkeren de eronder gelegen kaartwegen ook. Een kaartweg is geblokkeerd als ter plaatse de weg en beide bermlijnen van de kaartweg bedekt zijn.
8. Door de organisatie aangebrachte routesymbolen (te berijden pijlen, punten, ingetekende lijnen en lijnstukken) blokkeren de eronder gelegen kaartwegen in beginsel niet. Maar let op: in de kaartleessystemen (art. 3.3) kunnen bepalingen opgenomen zijn die deze symbolen in bepaalde situaties een blokkerende functie geven.
9. Routesymbolen worden geacht uitsluitend op de onderliggende kaartweg te liggen. Pijlpunten die 'uitsteken' en een nabijgelegen kaartweg bedekken blokkeren die weg niet, ongeacht de richting waarin men rijdt.
10. Kleine "uitwasjes" aan een pijl, een ingetekende lijn of een lijnstuk worden geacht overeenkomstig de ter plaatse berijdbare situatie te zijn getekend.
11. Een (deel van een) pijl of de ingetekende lijn mag niet in tegengestelde richting in de route opgenomen worden. Raken en kruisen wordt niet beschouwd als tegengesteld rijden.
12. Een pijl wordt op de kaart aangegeven door een lijnstuk met een pijlpunt, dat niet altijd aan het eind van het lijnstuk hoeft te staan. De pijl wordt geacht de volledige lengte van het lijnstuk te hebben.
13. Om een punt is een cirkel geplaatst. De cirkel heeft alléén ten doel het punt gemakkelijk te kunnen vinden op de kaart en blokkeert de route niet.
14. Cirkels of ellipsen die een quietzone of een van de kaart afwijkende situatie aanduiden blokkeren de eronder gelegen kaartwegen ook niet.

3.1.2. De constructie van de route

1. Er mag bij de constructie van de voorgenomen route uitsluitend gebruik worden gemaakt van kaartwegen. Er dient per kaartfragment geconstrueerd te worden (dus nooit tussentijds overspringen van het ene naar het andere kaartfragment).
2. Bij de constructie van de voorgenomen route is keren op de route niet toegestaan.
3. Begin en eind van een traject mogen maar eenmaal in de route (en dus nooit in een nevenroute of omweg) opgenomen worden. De start van een RP of Test mag ook maar eenmaal in de route opgenomen worden.

4. Tenzij in de systeembeschrijving anders vermeld is, mogen per kaartleestraject kaartwegen **maar slechts in één richting** in de route worden opgenomen (de richting waarvoor bij het voor de eerste maal in de route opnemen van de weg gekozen is).

Men dient steeds voordat men gaat rijden de voorgenomen route van een kaartleestraject te construeren. Daarmee ligt de rijrichting van de in de voorgenomen route opgenomen wegen vast. Als er omgereden moet worden (art. 3.1.4) of een nieuwe route geconstrueerd moet worden (vanwege herstelopdracht DMP) dan dient men daar rekening mee te houden, net als met de rijrichting van eerder gereden omwegen en nieuw geconstrueerde routes.

5. Bij de routeconstructie dient rekening gehouden te worden met mogelijk ter plaatse geldende verkeersregels, zoals bijvoorbeeld de rijrichting op een (mini)rotonde en op wegen met gescheiden rijbanen.
6. Indien men reglementair de keuze heeft uit twee even lange routes (bijvoorbeeld bij een zgn. keerlus), dan construeert men de route linksom (dat is tegen de draairichting van de wijzers van de klok in).

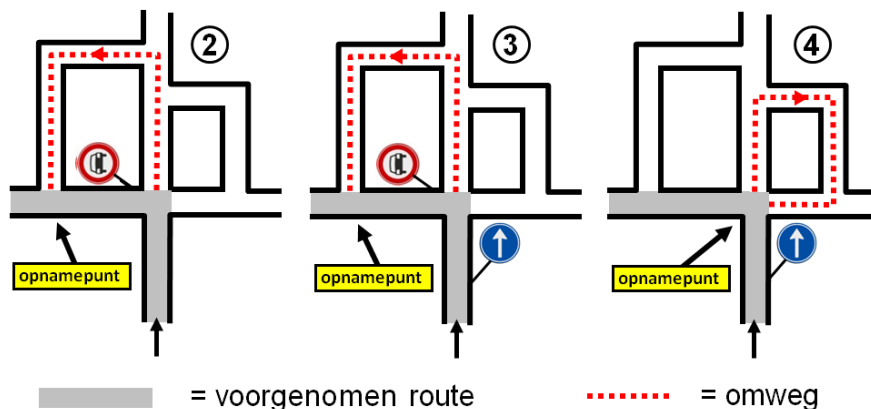
3.1.3. Het rijden van de route

1. Wegen waarbij aan het begin van de weg een verkeersbord doodlopende weg staat, mogen worden ingereden als de kaartsituatie daartoe aanleiding geeft.
2. Wegen met een bord "Eigen weg", "Bestemmingsverkeer", "Wandelgebied", "Verboden toegang voor onbevoegden" of borden van gelijke strekking mogen niet worden bereden.
3. Op de kaartfragmenten kunnen zwarte cirkels geplaatst zijn. Binnen zo'n cirkel zal in het algemeen de werkelijke situatie afwijken van de situatie op de kaart. De route binnen de cirkel is vrij, er mag binnen de cirkel van alle, al dan niet op de kaart voorkomende, wegen gebruik worden gemaakt. Binnen de cirkel bevinden zich geen routecontroles. Men dient (uiteraard) wel via de juiste wegen de cirkel in en uit te rijden.
4. Niet op de kaart staande rotondes zijn nooit aanleiding om te gaan omrijden en worden geacht overeen te komen met de kaartsituatie. Uiteraard dient altijd zoveel mogelijk via op de kaart staande wegen gereden te worden en zo min mogelijk van de voorgenomen route gemist te worden.
5. Indien een wegaansluiting aan het begin of eind van een weg minder dan 150 meter afwijkt van de wegaansluiting op de kaart, dan mag van de afwijkende wegaansluiting gebruik gemaakt worden. Uiteraard dient altijd zoveel mogelijk via op de kaart staande wegen gereden te worden en zo min mogelijk van de voorgenomen route gemist te worden.

3.1.4. De constructie van een omweg (alleen Sportklasse)

1. Indien een weg of weggedeelte niet bereden kan of mag worden, dan dient men vanaf dat punt een omweg te construeren over kaartwegen naar het punt waarop men de voorgenomen route kan opnemen (het zgn. opnamepunt), waarbij in volgorde van belangrijkheid geldt dat:
 - a. bij het construeren van de omweg dezelfde beperkingen/regels gelden als bij de routeconstructie;
 - b. zo min mogelijk van de voorgenomen route wordt overgeslagen;
 - c. de omweg zo kort mogelijk is.

Als een weg die men wil inrijden vanuit de rijrichting niet ingereden kan of mag worden, maar mogelijk wél vanuit (een) andere rijrichting(en), dan dient daar rekening mee gehouden te worden bij de constructie van een (nieuwe) omweg (zie de figuren 2-4 hieronder).

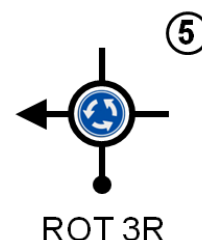


2. Indien een kaartweg overgaat in een niet op de kaart staande weg en geen mogelijkheid bestaat de route voort te zetten via kaartwegen, dan volgt men de niet op de kaart staande weg tot men een kaartweg bereikt. Op dat punt treden – indien nodig – de omrijregels zoals hierboven verwoord in werking.
3. Indien de omweg niet (verder) te rijden is, dan vervalt die omweg (verder) en construeert men een nieuwe omweg die voldoet aan bovenstaande bepalingen. Tijdens het omrijden onthoudt men welke wegen (vanuit welke rijrichting(en)) niet in te rijden zijn (voorkennis). Die voorkennis vervalt zodra men de voorgenomen route heeft hervat.
4. Indien een weg die men wil inrijden niet aanwezig is of vanuit beide richtingen gesloten/verboden voor auto's is en men derhalve een (nieuwe) omweg gaat construeren, dan mag de betreffende weg **ook** niet tegengesteld in die omweg worden opgenomen.

3.2. Herstelopdrachten bij controles

Bij een controle kan een (herstel)opdracht gegeven worden, die met voorrang op de routeopdracht uitgevoerd moet worden. In onderstaande opsomming treft u de codes aan die daarbij gebruikt kunnen worden, waarbij in plaats van de vermelde cijfers elk ander geheel getal en – behalve bij herstelcode ROT – in plaats van de R (van rechts) ook een L (links) kan voorkomen.

1R	eerste weg rechts;
AR	asfaltweg rechts;
ER	einde weg rechts;
HK	hier keren;
ROT 3R	op rotonde (of verkeersplein) derde weg rechts;
VR	voorrangskruising rechts;
VO	voorrangskruising oversteken;
XR	viersprong rechts;
XO	viersprong oversteken.



*Bovenstaande herstelopdrachten refereren aan de situatie **in het veld***

NVO *)	niet verder omrijden, vervolg de voorgenomen route;
DMIL *)	niet (verder) omrijden, doorgaan met de ingetekende lijn;
DMG *)	niet (verder) omrijden, doorgaan met grensbenaderen;
DMP 2	bij bol-pijl doorgaan met opdracht 2; bij kaartlezen niet (verder) omrijden, nieuwe route naar punt/pijl 2 construeren en rijden met inachtneming van de van toepassing zijnde bepalingen van art. 3.1 en 3.3.

**) Deze herstelopdrachten komen alleen op of zeer kort vóór het bereiken van de voorgenomen route voor.*

Herstelopdrachten kunnen voorafgegaan worden door de eerste letter(s) van de klasse(n) waarvoor ze bedoeld zijn. **Voorbeeld:** "S:" betekent "de herstelopdracht is alleen bedoeld voor de Sportklasse", "ST:" betekent "de herstelopdracht is alleen bedoeld voor Sport- en Tourklasse". Deelnemers in de niet in de herstelopdracht genoemde klassen die zo'n controle aandoen noteren cq. stempelen de letter of het getal van de controle wel, maar voeren de herstelopdracht niet uit.

3.3. Systeembeschrijvingen

3.3.1. Ingetekende Lijn

1. Van het begin tot het eind van het routegedeelte waarvoor dit systeem geldt dient de op de kaart ingetekende lijn (IL) zo nauwkeurig mogelijk bereden te worden.
2. De IL (of een deel daarvan) mag alleen bereden worden in de richting die gevolgd moet worden om van het begin naar het eind van de IL te komen. Die richting kan ook aangegeven zijn door richtingpijltjes langs de IL.
3. (Delen van) de IL mogen meer dan eens in de route opgenomen worden (dit komt alleen voor bij omrijden).

3.3.2. Ingetekende Lijn met barricades (BARIL)

1. Van het begin tot het eind van het routegedeelte waarvoor dit systeem geldt dient de op de kaart ingetekende lijn (IL) zo nauwkeurig mogelijk bereden te worden, waarbij de barricades ontweken moeten worden.
2. De IL (of een deel daarvan) mag alleen bereden worden in de richting die gevolgd moet worden om van het begin naar het eind van de IL te komen. Die richting kan ook aangegeven zijn door richtingpijltjes langs de IL.
3. (Delen van) de IL mogen meer dan eens in de route opgenomen worden.
4. De IL wordt onderbroken door genummerde barricades (dwarsstreepjes). Het is niet toegestaan om een weggedeelte dat voorzien is van een barricade te berijden. In nummervolgorde dient om elke barricade een nevenroute geconstrueerd te worden, waarbij in volgorde van belangrijkheid geldt dat:
 1. de IL op de reglementair laatst mogelijke samenkomst van kaartwegen vóór de barricade wordt verlaten;
 2. de IL op de reglementair eerst mogelijke samenkomst van kaartwegen ná de barricade wordt hervat;
 3. de nevenroute zo kort mogelijk is.
5. Het samenstel van (de wél te rijden delen van) de IL en de nevenroutes vormt de voorgenomen route.

3.3.3. Grensbenadering

1. Van het begin tot het eind van het routegedeelte waarvoor dit systeem geldt dient over kaartwegen een aaneengesloten route te worden geconstrueerd, waarbij de kaartrand of een op de kaart aangebrachte lijn (in het vervolg van dit artikel aangeduid met 'de grenslijn') zo dicht mogelijk in de in de routeopdracht aangegeven richting wordt benaderd.
2. Het benaderen van de grenslijn dient zodanig te gebeuren, dat in volgorde van belangrijkheid:
 1. de grenslijn niet overschreden wordt (raken mag wel);
 2. het oppervlak tussen de grenslijn en de te rijden route zo klein mogelijk is;
 3. de route zo kort mogelijk is (zie ook hieronder).

3.3.4. Pijlen kortste route

1. Van het begin tot het eind van het routegedeelte waarvoor dit systeem geldt, dient over kaartwegen een aaneengesloten route te worden geconstrueerd, waarin alle pijlen van begin tot eind en in oplopende nummervolgorde zijn opgenomen.
2. (Delen van) pijlen mogen meer dan eens in de route opgenomen worden.
3. Op weg naar een pijl of het eind van het routegedeelte waarvoor dit systeem geldt, dient met inachtneming van het bovenstaande steeds de kortste route te worden geconstrueerd. Zo ontstaat de voorgenomen route.

3.3.5. Kompaspunten

1. Van het begin tot het eind van het routegedeelte waarvoor dit systeem geldt, dient over kaartwegen een aaneengesloten route te worden geconstrueerd, waarin alle punten in oplopende nummervolgorde zijn opgenomen.
2. Van een punt kan in de routeopdracht zijn aangegeven vanuit welke rijrichting men dit punt moet aandoen (**IN**) en welke rijrichting gekozen moet worden bij het verlaten van het punt (**UIT**). Is geen richting aangegeven, dan is de keuze van de rijrichting vrij.
3. Punten mogen meer dan eens in de route opgenomen worden. Bij punten aangegeven verplichte rijrichtingen zijn alleen van toepassing als men het punt aandoet om vanuit daar op weg te gaan naar het volgende punt of het eind van het routegedeelte waarvoor dit systeem geldt.
4. Op weg naar een punt of het eind van het routegedeelte waarvoor dit systeem geldt, dient met inachtneming van het bovenstaande steeds de kortste route te worden geconstrueerd. Zo ontstaat de voorgenomen route.

3.3.6. Bol-pijl met afstanden

1. Aan de hand van bol-pijl opdrachten, bestaande uit situatieschetsen met eventueel aanvullende aanduidingen, dient met inachtneming van de hiernavolgende bepalingen steeds de gekleurde route te worden gereden van de bol naar de punt van de pijl. De punt van de pijl dient in de aangegeven richting bereden te worden.
2. Bij een situatieschets kan de afstand vanaf de vorige bol-pijlsituatie en de totaalafstand vanaf de start en/of tot de finish van het routedeel waarvoor de bol-pijl opdrachten gelden zijn aangegeven. Het meetpunt kan in de tekening aangegeven zijn met een sterretje (*).
3. De bol-pijl opdrachten dienen in oplopende nummervolgorde uitgevoerd te worden.
4. De situatieschetsen zijn niet op schaal getekend.
5. De situatieschetsen kunnen gestileerd zijn weergegeven. Dit wil zeggen dat het meer of minder schuin of gebogen lopen van wegen niet zo getekend hoeft te zijn. Wegen die in de situatietekening een hoek van 90° maken hoeven dat in werkelijkheid niet te doen.
6. Verharde wegen zijn getekend middels een ononderbroken lijn.
7. Onverharde wegen zijn getekend middels een onderbroken lijn (stippellijn).
8. Doodlopende wegen, wegen die verboden zijn om in te rijden en als zodanig herkenbare particuliere inritten mogen niet worden ingereden. Deze wegen hoeven niet, maar kunnen voor extra oriëntatie wel zijn getekend. Deze wegen zijn dan voorzien van een blok(keringsstreep)je.
9. Alle verharde wegen die op de werkelijke situatie uitkomen en ingereden mogen worden, zijn in de situatieschets opgenomen. Onverharde wegen kunnen wel, maar hoeven niet in de situatieschets te zijn opgenomen.

Bijlage A – Vrijwaringverklaring

De ondergetekenden, hierna gezamenlijk te noemen “de equipe”, bestaande uit een bestuurder en een navigator, verklaren hierbij deel te nemen aan de Jeroen Bosch Grand Prix, hierna te noemen “het evenement”, georganiseerd door Stichting Jeroen Bosch Grand Prix, hierna te noemen “de organisator”.

De ondergetekenden verklaren het volgende:

1. De auto waarmee de equipe deelneemt aan het evenement verkeert in een technisch goede staat, is geschikt voor gebruik op de openbare weg, is verzekerd tegen de risico's van schade aan derden als bedoeld in de Wet Aansprakelijkheidsverzekering Motorrijtuigen (de W.A.M.) en deelname aan het evenement is tevens onder deze verzekering gedekt.
2. De equipe aanvaardt dat de organisator in voorkomend geval niet aansprakelijk is voor schade, ongeacht waaruit die schade bestaat of hoe die schade is ontstaan, die de equipe in verband met (voorgenomen) deelname aan het evenement lijdt dan tot maximaal het bedrag dat de equipe voor de deelname aan het evenement heeft betaald. Voor zover de schade groter is, blijft deze voor eigen rekening van de equipe. In elk geval zal de organisator niet aansprakelijk zijn tot een hoger bedrag dan onder de door de organisator afgesloten evenementenverzekering wordt uitgekeerd. De reden voor deze gedeeltelijke uitsluiting van aansprakelijkheid is dat de begroting van het evenement bij de huidige deelnamekosten voor de equipes geen ruimte biedt om schadevergoedingen uit te keren. De equipe zal de organisator vrijwaren voor aanspraken van derden, daaronder begrepen andere deelnemers aan het evenement, in verband met enige schade als hiervoor bedoeld.
3. De leden van de equipe verkeren in goede gezondheid en zijn in staat en voldoende bekwaam om aan het evenement deel te nemen.
4. De equipe erkent en aanvaardt de aard van het evenement en de daarmee samenhangende risico's.
5. De equipe kent de bepalingen van het reglement dat op het evenement van toepassing is en zal het daarin bepaalde naleven.
6. De bestuurder beschikt over een geldig rijbewijs en is bevoegd het voertuig, waarmee de equipe aan het evenement deelneemt, te besturen.
7. De equipe verleent aan de organisator toestemming om de equipe en de auto waarmee de equipe aan het evenement deelneemt te fotograferen en/of te filmen en om deze foto's dan wel filmpjes publicitair te gebruiken.

Aldus getekend te _____

op _____

De equipe:

Startnummer _____

De bestuurder _____

De navigator _____

Handtekening _____

Handtekening _____

Bijlage B – Calamiteitenprocedure

1. Wat is een calamiteit?

Er is sprake van een calamiteit wanneer:

1. de wedstrijdleiding besluit dat er sprake is van een calamiteit of;
2. er sprake is van een ongeval waarbij een deelnemer en/of official betrokken is en waarbij meer dan alleen sprake is van "blikshade";

Zodra er sprake is van een calamiteit dient zoveel mogelijk volgens deze calamiteitenprocedure te worden gehandeld om de berichtgeving en de afhandeling hiervan zoveel mogelijk gestroomlijnd te laten verlopen.

2. Alarmering binnen de organisatie

De eerste inschatting van de ernst van een dergelijk incident ligt in de regel bij de official, een deelnemer, of zo er officiële hulpdiensten zijn, bij de politie, brandweer of ambulancepersoneel. Wordt een calamiteit geconstateerd dan wordt direct contact opgenomen met het:

CALAMITEITENTEAM: Dennis van der Donk

TELEFOON: +31 620351371

3. Opsomming activiteiten

Hieronder staat een opsomming van de (eerste) activiteiten die de verschillende betrokkenen kunnen of moeten ondernemen.

1. Denk om je eigen veiligheid (en die van anderen).
2. Is 1-1-2 al gebeld? Als "elke seconde telt", bel dan direct 1-1-2. In vrijwel alle landen van West-Europa wordt dit zelfde nummer voor alarmdiensten gebruikt. In het buitenland hoeft u dus niet eerst het landnummer in te toetsen.
3. Alarmeer zo snel mogelijk het Hoofd Calamiteitenteam.
4. Geef kort en bondig, doch zo volledig mogelijk informatie.
5. Beschrijf wat er is gebeurd:
 - a. Wie (equipe(s), eventueel wedstrijdnummers, of en hoeveel deelnemers/weggebruikers gewond zijn);
 - b. Wat (of een persoon bekneld is in of buiten de auto, brandende auto, auto te water, en dergelijke);
 - c. Waar (straatnaam, wegnummer, de dichtstbijzijnde bol-pijl, wegsituatie, hectometerpaaltje e.d.);
 - d. Wanneer.
6. Beschrijf wat je hebt gedaan en overleg wat nog gedaan moet worden en door wie.
7. Zorg ervoor dat je bereikbaar bent en blijft en geef aan hoe (mobiele telefoon)!
8. Betracht absolute discipline; onnodige en/of emotionele berichtgevingen leiden eerder tot paniek, terwijl zakelijkheid geboden is.
9. Informatie over calamiteiten dient alleen verstrekt te worden aan het calamiteitenteam en aan externe hulpdiensten (verstrekt nooit informatie aan derden, pers en publiek, hiervoor zorgt het calamiteitenteam).
10. Beveilig eventueel de plaats van het ongeval (ten behoeve van overige deelnemers en verkeersdeelnemers).
11. Verleen indien dit mogelijk is eerste hulp (verplaats het slachtoffer nooit, tenzij dit strikt noodzakelijk is).
12. Houdt eventueel het publiek op veilige afstand. Ondersteun waar mogelijk artsen en hulpdiensten (een official is ondergeschikt aan de politie, brandweer en / of ambulance (GGD)).
13. Volg altijd de instructies van hulpverleners op.
14. Noteer informatie (namen, tijden, naar welk ziekenhuis, etc.) van slachtoffers en van aanwezige politie.
15. Informeer de wedstrijdleiding over de voortgang van externe hulpdiensten.

4. Veiligheidsregels

1. Blijf kalm en beheerst, ook in je berichtgeving.
2. Geef je informatie kort, bondig en zakelijk door: wie - wat - waar en wanneer.
3. Neem in verband met je eigen veiligheid nooit risico's.
4. Indien het calamiteitenteam u opdraagt extra (veiligheids)maatregelen in acht te nemen, doe dit dan onmiddellijk.