

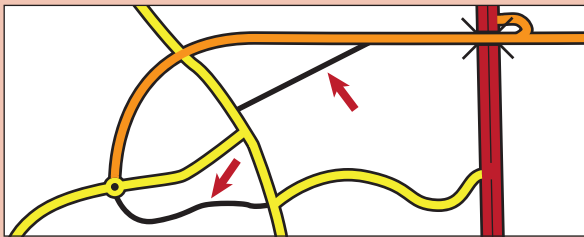
Regels in het kort



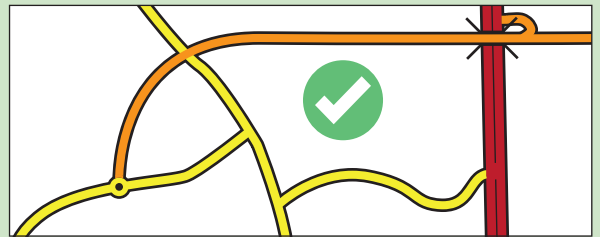
Het is **niet** de snelste auto die wint



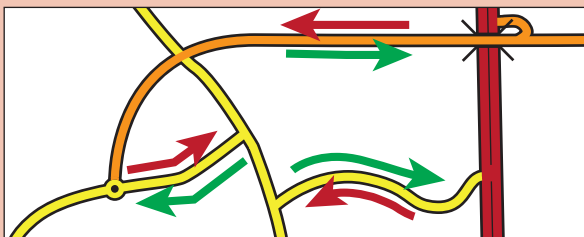
Maar diegene die de **juiste** route rijdt



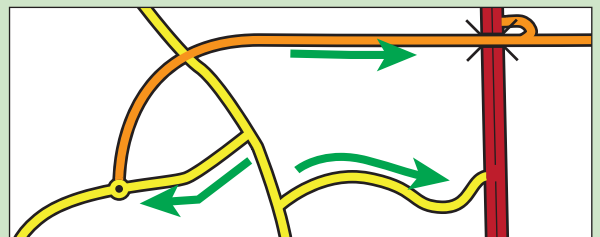
Rijd **niet** op wegen met één 'bermlijn'



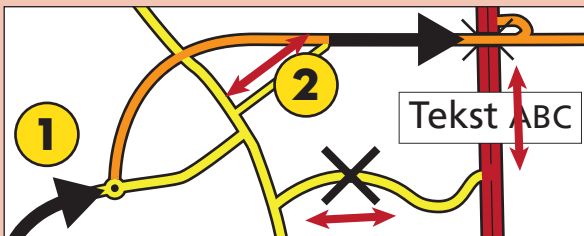
Wel op wegen met twee 'bermlijnen'



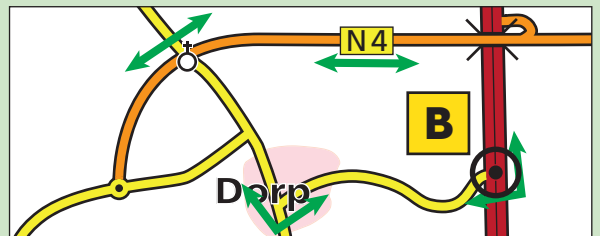
Rijd een weg **nooit** in twee richtingen



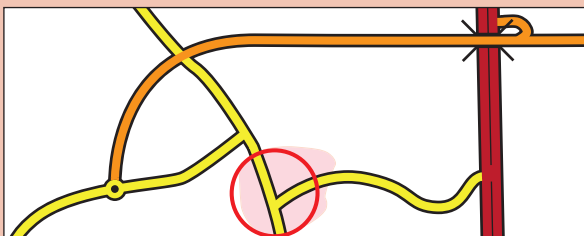
Maar altijd in **één** richting



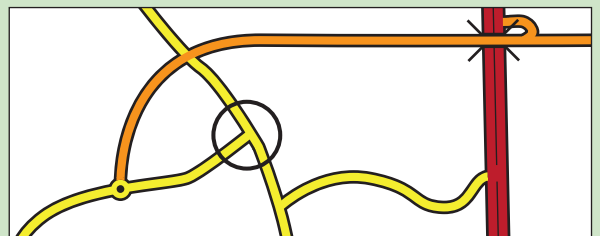
Rijd **niet** door labels en kruizen



Wel door legenda teksten en iconen




Rijd max. 30km/h binnen **rode cirkels**



Rijd een 'vrije' route binnen **zwarte cirkels**



Gebruik de weg **niet** bij deze borden.
(We zijn **geen** bestemmingsverkeer)



Bij deze borden is (in)rijden **wel** toegestaan

Systemen in het kort

Bol-pijl situaties (met afstanden)

1. Volg de situatie op de gegeven afstand
2. Volg tussen de situaties de doorgaande weg

Pijlen (of punten) kortste route

1. Rijd de kortste route van (pijl-)punt naar de (voet van de) eerst volgende pijl of punt
2. Rijd zo veel mogelijk van de aangegeven pijl
3. Rijd altijd de gegeven richting van de pijl

Ingetekende lijn (met barricades)

1. Rijd zoveel mogelijk van de zwarte lijn
2. Rijd niet het deel van de lijn met een barricade
3. De omweg (om de barricade) dient zo kort mogelijk te zijn waarbij prevaleert dat zo min mogelijk van de ingetekende lijn wordt gemist

Grensbenadering

1. De zwarte lijn op de kaart is de grens
2. Rijd zo dicht mogelijk bij deze grens
3. De grens mag de weg niet bedekken

Punten zonder volgorde (met app)

1. De app toont het volgende punt
2. Rijd de kortste route van het huidige punt naar het in de app aangegeven punt
3. Alle overige punten blokkeren de route

Punten vrije route

1. Rijd een vrije route van punt naar punt; ook wegen die niet op de kaart staan mogen hierbij worden gebruikt
2. Keren op een vrij punt is toegestaan
3. Alleen controles op het vrije punt noteren

Blinden punten (met app)

1. Op de kaart ontbreken punten (e.g. oneven)
2. Rijd de kortste route naar een punt op de kaart en volg de aanwijzing van de app naar een blind punt
3. Keren op een blind punt is toegestaan

Kompaspunten

1. Rijd de kortste route tussen de punten
2. Rijd het punt in en uit via de aangegeven kompas richting in de tabel
3. Geen richting? Rijd de kortste route

#	Totaal (km)	Interval (km)	Situatie	Informatie	Resterend (km)
1	0,00	0,00			21,68

IN	UIT
- 1	NO
ZO 2	NW
- 3	O